

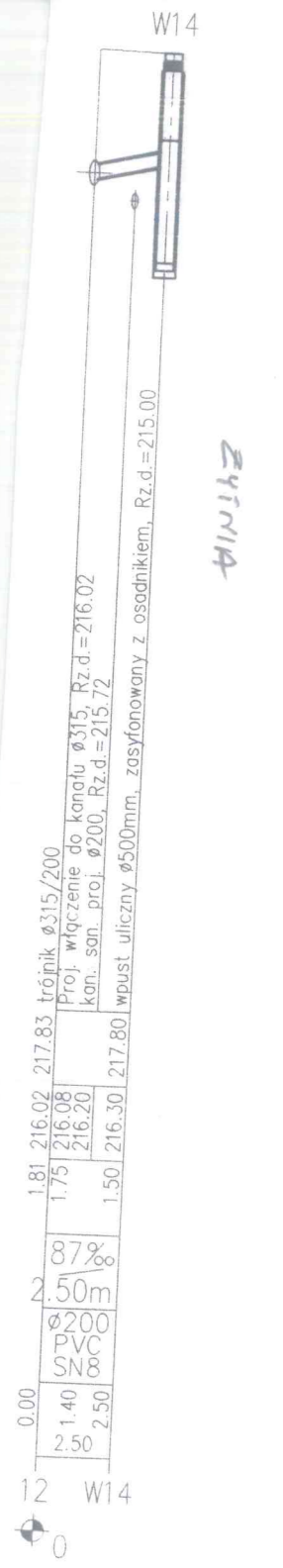


Zakład Projektowania "KOMA" Włodzisław Marciszewski

91-420 Łódź, ul. Północna 27/29, pok. 403, tel/fax (042) 6340251


| | | | |
|--|--|---|--|
| Obiekt: KANALIZACJA DESZCZOWA W UL. ZAPOLSKIEJ, ŻYTNIĘJ, RZEŹNEJ, JĘCZMIENNEJ, ORZESZKOWEJ UROCZEJ I ŁANOWEJ W ANDRESPOLU | Treść rys. Profile przyłączy deszczowych - ul. Żytnia II | | Rodzaj proj. PBW |
| | Upr. bud. 178/74/Lm | Podpis  | Data: 11.2007r. Skala: 1:100/250 |
| Projektant: Włodzisław Marciszewski | | | |
| Opracował: mgr inż. Marcin Śledź | | | |
| Sprawdził: mgr inż. Anna Nowakowska | 192/01/Wł. |  | Nr rys. 10 |

STAROSTWO POWIATOWE
w Łodzi
ul. Siemowicza nr 3
tel. 42 25 25 25 25

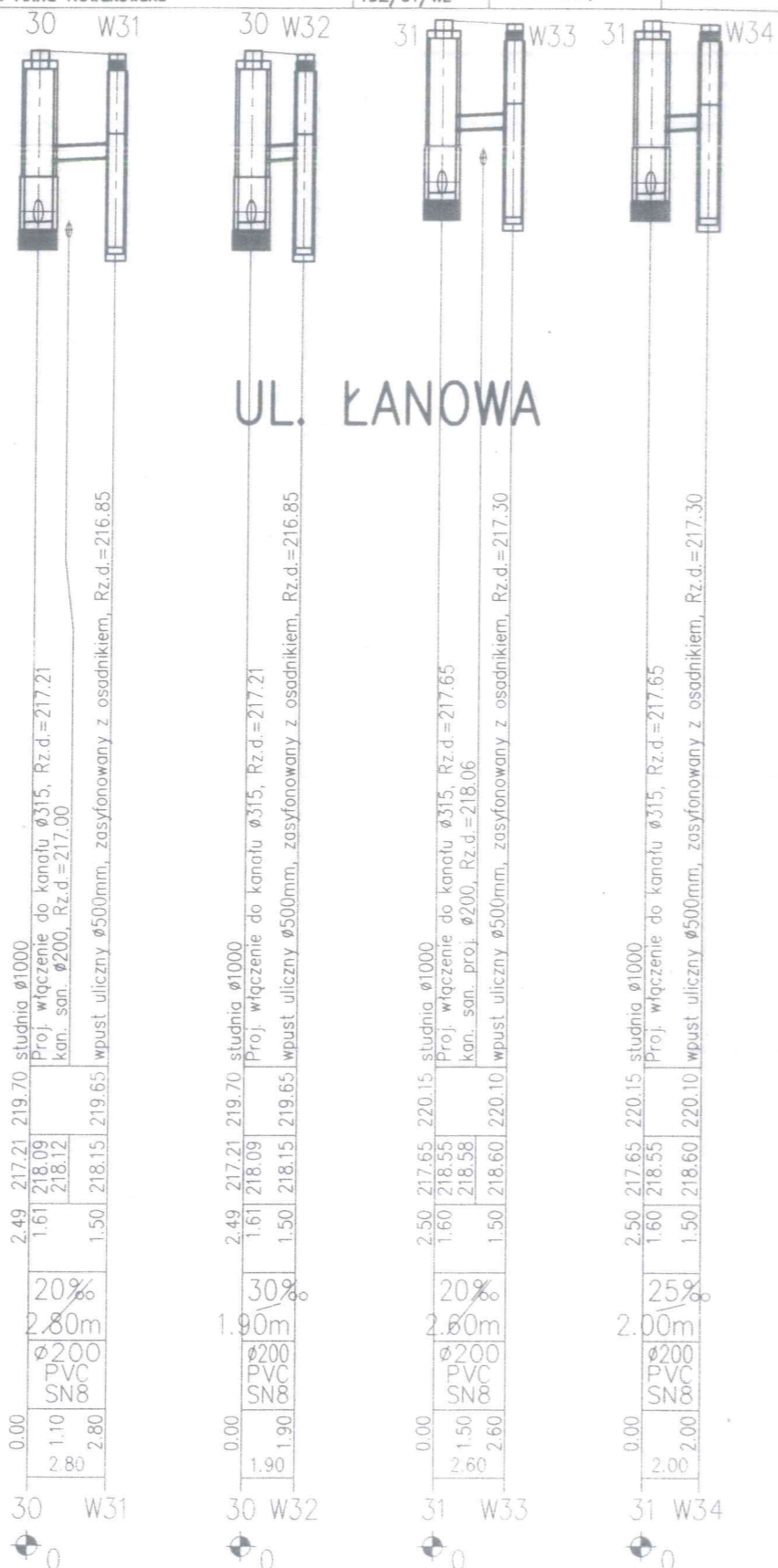


| | | | |
|---|---|--------------------|---------------------|
| Obiekt: KANALIZACJA DESZCZOWA W UL. ZAPOLSKIEJ, ŻYTNIEJ, RZEŻNEJ, JĘCZMIENNEJ, ORZESZKOWEJ, UROCZEJ I ŁANOWEJ W ANDRESPOLU | Treść rys. Profile przyłączy deszczowych - ul. Jęczmienna, Orzeszkowej, Urocza, Łanowa | | Rodzaj proj. PBW |
| | Upr. bud. | Podpis | Data: 11.2007r. |
| Projektant: Włodzisław Marciszewski | 178/74/Łm | <i>[Signature]</i> | Skala: 1:100/250 |
| Opracował: mgr inż. Marcin Śledź | | <i>[Signature]</i> | |
| Sprawił: mgr inż. Anna Nowakowska | 192/01/WŁ | <i>[Signature]</i> | Nr rys. 12 |

UL. UROCZA

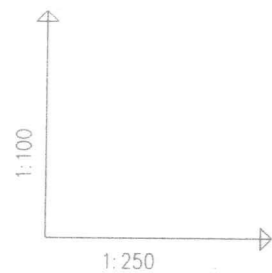


UL. ŁANOWA



| | | | |
|---|---|--------------------------------|---------------------|
| Obiekt: KANALIZACJA DESZCZOWA W UL. ZAPOLSKIEJ, ŻYTNEJ, RZEŻNEJ, JEĆZMIENNEJ, ORZESZKOWEJ UROCZEJ I ŁANOWEJ W ANDRESPOLU | Treść rys. Profile przyłączy deszczowych - ul. Rzeźna | | Rodzaj proj. PBW |
| | Upr. bud. | Podpis | Data: 11.2007r. |
| Projektant: Włodzisław Marciszewski | 178/74/Łm | <i>Włodzisław Marciszewski</i> | Skala: 1:100/250 |
| Opracował: mgr inż. Marcin Siedź | | <i>M. Siedź</i> | |
| Sprawił: mgr inż. Anna Nowakowska | 192/01/WŁ | <i>A. Nowakowska</i> | Nr rys. 11 |

UL. RZEŻNA



POZIOM PORÓWNAWCZY 205.00 m n.p.m.

| | 14 | W15 | 16 | W16 | 17 | W17 | 18 | W18 |
|------------------------|----|----------------------------|--------------------|--------|--------------------|--------|--------------------|------------------|
| RZĘDNA TERENU ISTN. | | 217.95 | 218.26 | 218.20 | 218.50 | 218.45 | 218.70 | 218.65 |
| RZĘDNA DNA KANAŁU | | 216.07 216.13 216.24 | 216.22 216.28 | 216.70 | 216.35 216.41 | 216.95 | 216.64 216.69 | 217.15 218.65 |
| ZAGŁĘBIENIE DNA KANAŁU | | 1.88 1.82 | 2.04 1.98 | 1.50 | 2.15 2.09 | 1.50 | 2.06 2.01 | 1.50 |
| SPADKI, DŁUGOŚCI | | 110% 2.90m | 145% 2.90m | | 270% 2.00m | | 254% 1.80m | |
| ŚREDNICA, MATERIAŁ | | Ø200 PVC SN8 | Ø200 PVC SN8 | | Ø200 PVC SN8 | | Ø200 PVC SN8 | |
| ODLEGŁOŚCI | | 0.00 1.00 2.90 | 0.00 2.90 | | 0.00 2.00 | | 0.00 1.80 | |
| HEKTOMETRY | | | | | | | | |

STAROSTWO POWIATOWE
w Łodzi
ul. Siemowicza nr 3